

Edilizia
Residenziale 2
13.000 mq

Fosso Maglio
Verde Pubblico
di filtro
(vincoli VAS)











Edilizia Scolastica
14.000 mq

Edilizia
Residenziale 1
3.550 mq

Parco

TAV. 05 Ambito di Trasformazione E modificato

Legenda

-  = Limite Amb. di Trasformazione
-  = Zona Edilizia Scolastica
-  = Zona Residenziale C
-  = Zona Residenziale B3
-  = Zona Verde Pubblico
-  = Zona Parcheggi Obbligatori
-  = Percorsi Ciclopeditoni Esistenti
-  = Percorsi Ciclopeditoni di Progetto
-  = Strada rialzata con dossi, formazione di piazzola pedonale (Zona 30)
-  = Zona Agricola di Salvaguardia