













Aree oggetto d'esproprio

TAV  
06

### Ambito di Trasformazione G

#### Legenda

-  = Limite Amb. di Trasformazione
-  = Zona Edilizia Convenzionata
-  = Zona Residenziale C
-  = Zona Verde Pubblico di Progetto
-  = Zona Verde Pubblico Esistente
-  = Zona Parcheggi Obbligatorii
-  = Percorsi Ciclopeditoni Esistenti
-  = Percorsi Ciclopeditoni di Progetto
-  = Strada rialzata con dossi, formazione di piazzola pedonale (Zona 30)
-  = Zona Agricola di Salvaguardia