













TAV
09 | Spostamento Zona Alloggi ALER

Legenda

-  = Limite Amb. di Trasformazione
-  = Nuova Zona Edilizia Convenzionata "alloggi ALER"
-  = Zona Residenziale C
-  = Zona Verde Pubbico da riconfermare
-  = Zona Verde Pubbico Esistente
-  = Zona Parcheggi Obbligatori
-  = Percorsi Ciclopedonali Esistenti
-  = Percorsi Ciclopedonali di Progetto
-  = Strada rialzata con dossi, formazione di piazzola pedonale (Zona 30)
-  = Zona Agricola di Salvaguardia