













TA.V.
02 | Ambito di Trasformazione B modificato

Legenda

-  = Limite Amb. di Trasformazione
-  = Zona Edilizia Convenzionata
-  = Zona Residenziale C
-  = Zona Verde Pubblico di Progetto
-  = Zona Verde Pubblico Esistente
-  = Zona Parcheggi Obbligatori
-  = Percorsi Ciclopedonali Esistenti
-  = Percorsi Ciclopedonali di Progetto
-  = Strada rialzata con dossi, formazione di piazzola pedonale (Zona 30)
-  = Zona Agricola di Salvaguardia